

DEEL IV: (GRAFISCH) REGISTER

van percelen waarop de regeling van planschade, planbaten, kapitaalschade of gebruikersschade van toepassing kan zijn

INHOUD

Inleiding	1
Toelichting bij het register	2
1 Planschade	2
2 Planbaten	3
3 Kapitaalschade	4
4 Gebruikersschade.....	5
Legende en disclaimer	6

Een nieuw plan dat een grond een nieuwe of aangepaste bestemming geeft, kan de waarde van die grond beïnvloeden. Planschade, kapitaalschade en gebruikersschade zijn financiële regelingen waarbij de overheid de waardevermindering van gronden als gevolg van een planwijziging vergoedt. Bij de planbatenregeling betaalt de burger een belasting op de meerwaarde die gronden krijgen door een planwijziging.

Overeenkomstig artikel 2.2.5.,§1 van de Vlaamse Codex Ruimtelijke Ordening moet een ruimtelijk uitvoeringsplan een register bevatten van de percelen waarop een bestemmingswijziging wordt doorgevoerd of een overdruk wordt aangebracht die aanleiding kan geven tot een planschadevergoeding, een planbatenheffing of een kapitaal- of gebruikersschadecompensatie. Een grafisch register in die zin is weergegeven op de bijgevoegde kaart

Dit document verschaft uitleg over de items planschade, planbaten, kapitaalschade en gebruikersschade die in het grafisch register worden opgenomen.

Het register heeft slechts een informatieve en indicatieve betekenis. Bij de planopmaak wordt geen onderzoek verricht naar de eigendomsstructuur van de percelen, naar de aanwezigheid van mogelijke vrijstellingen van planbatenheffing noch naar het voorhanden zijn van uitzonderingsgronden inzake de genoemde vergoedingen. Op de laatste bladzijde van deze bijlage is de legende van het register te vinden.

1 Planschade

Het begrip planschade

De planschaderegeling is een vergoedingsregeling voor eigenaars van gronden die door een bestemmingswijziging minder waard worden. Het moet gaan om een bestemmingswijziging waarbij de grond vóór de wijziging bebouwbaar was, terwijl bouwen of verkavelen na de wijziging niet meer toegelaten is.

Het bedrag van de vergoeding

De planschadevergoeding bedraagt 80% van de waardevermindering van de grond als gevolg van de bestemmingswijziging.

Toekenning van planschadevergoeding

Een planschadevergoeding wordt niet automatisch toegekend. De eigenaar die er recht op meent te hebben, dient een planschadevordering in bij de rechtbank van eerste aanleg. De rechtbank beoordeelt of aan de toepassingsvoorwaarden is voldaan en stelt een deskundige aan die een raming maakt van de geleden schade (de waardevermindering).

De aanvraag voor planschadevergoeding moet worden ingediend binnen het jaar, na:

- verkoop van de grond of inbreng in een vennootschap;
- weigering van een vergunning;
- aflevering van een negatief stedenbouwkundig attest.

Het recht op planschadevergoeding vervalt vijf jaar na de inwerkingtreding van het plan.

Uitzonderingen en vrijstellingen

Een planschadevergoeding wordt slechts toegekend onder voorwaarden. De belangrijkste voorwaarden zijn:

- het perceel moet gelegen zijn aan een uitgeruste weg;
- enkel de eerste 50 meter vanaf die weg komt in aanmerking voor een planschadevergoeding. Er gelden een aantal uitzonderingen waarin geen planschade verschuldigd is. Zo is er geen recht op een planschadevergoeding in volgende gevallen:
- bij een bouwverbod dat voortvloeit uit een onteigeningsbeslissing;
- wanneer de waardevermindering minder dan 20% bedraagt van de waarde van het perceel.

Meer informatie over planschade

Meer informatie over de planschaderegeling is te vinden in artikel 2.6.1 tot en met 2.6.3. van de Vlaamse Codex Ruimtelijke Ordening. De codex kan geraadpleegd worden op www.ruimtelijkeordering.be onder de rubriek wetgeving

2 Planbaten

Het begrip planbaten

De planbatenheffing is een belasting op de meerwaarde die een grond krijgt door een bestemmingswijziging. Dat is het geval bij bestemmingswijzigingen waarbij onbebouwde gronden herbestemd worden tot woonzone, zone voor bedrijvigheid of recreatiezone.

Het bedrag van de heffing

De planbatenheffing bedraagt tussen 1% en 30% van de geschatte meerwaarde van het perceel. De meerwaarde wordt onderverdeeld in opeenvolgende schijven waarop een stijgend percentage tussen 1 en 30 van toepassing is. Hoe groter de meerwaarde, hoe meer die dus belast wordt.

Inning van de planbatenheffing

De eigenaar van een perceel waarop een planbatenheffing rust ontvangt een aanslagbiljet van de Vlaamse Belastingdienst. Een heffingsplichtige kan bij de Vlaamse belastingdienst een bezwaar indienen tegen de aanslag. De voorwaarden zijn vermeld op het aanslagbiljet.

De planbaten worden in principe slechts betaald op het moment dat de meerwaarde wordt gerealiseerd (bijvoorbeeld bij verkoop van de grond of het bebouwen van de grond). Wie vroeger betaalt kan echter een vermindering krijgen.

Uitzonderingen en vrijstellingen

Op de planbatenregeling gelden een aantal uitzonderingen. Dit zijn de belangrijkste:

- er is geen planbatenheffing verschuldigd wanneer de bestemmingswijziging die planbaten veroorzaakt op minder dan 25% van het perceel betrekking heeft of op minder dan 200 m²;
- percelen waarop een vergunde zonevreemde woning of bedrijf staat zijn vrijgesteld van planbatenheffing indien de grond wordt bestemd voor woningen of bedrijven;
- er is geen planbatenheffing verschuldigd wanneer de bestemmingswijziging niet tot gevolg heeft dat voor de grond een verkavelingsvergunning of een stedenbouwkundige vergunning kan verkregen worden.

Meer informatie over planbaten

Meer informatie over de planbatenregeling is te vinden in artikel 2.6.4. tot een met 2.6.19. van de Vlaamse Codex Ruimtelijke Ordening. De codex kan geraadpleegd worden op www.ruimtelijkeordering.be onder de rubriek wetgeving.

3 Kapitaalschade

Het begrip kapitaalschade

Kapitaalschade is de schade die de eigenaar van een landbouwgrond ondervindt als gevolg van:

- een bestemmingswijziging van "landbouw" naar "natuur", "bos" of "overig groen";
- het in een plan opnemen van een overdruk die de economische aanwending van landbouwgrond beïnvloedt;
- het opleggen van een erfdienstbaarheid die de economische aanwending van landbouwgrond beïnvloedt.

Voor kapitaalschade kan een kapitaalschadecompensatie worden gevraagd.

Het bedrag van de kapitaalschadecompensatie

De compensatie voor kapitaalschade bedraagt 80% van de waardevermindering.

Toekenning van de kapitaalschadecompensatie

De kapitaalschadecompensatie wordt niet automatisch toegekend. De eigenaar die er recht op meent te hebben dient een aanvraag in bij de Vlaamse Landmaatschappij.

De aanvraag moet ingediend worden binnen het jaar na de inwerkingtreding van het plan.

Voorwaarden

Het perceel heeft een oppervlakte van ten minste 0,5 hectare of behoort tot een groep percelen van dezelfde eigenaar met een totale oppervlakte van tenminste 0,5 hectare.

Het perceel moet geregistreerd zijn in het Geïntegreerd Beheers- en Controlesysteem van de landbouwadministratie.

Meer informatie over kapitaalschadecompensatie

De regeling over de kapitaalschadecompensatie is te vinden in artikel 6.2.1. tot en met 6.3.3. van het decreet van 27 maart 2009 betreffende het grond- en pandenbeleid. De modaliteiten, randvoorwaarden en wijze waarop de vergoedingen bepaald worden zijn geregeld in het besluit van de Vlaamse Regering van 3 juli 2009 houdende de oprichting van de kapitaalschadecommissies en tot regeling van de kapitaalschadecompensatie.

Zowel het Decreet grond- en pandenbeleid als het besluit over de kapitaalschaderegeling zijn terug te vinden op www.ruimtelijkeordening.be onder de rubriek wetgeving.

De contactgegevens van de VLM zijn terug te vinden via www.vlm.be. E-mail naar vergoedingen@vlm.be

4 Gebruikersschade

Het begrip gebruikersschade

Gebruikersschade is de economische schade die de gebruiker van een landbouwgrond ondervindt als gevolg van:

- een bestemmingswijziging van "landbouw" naar "natuur", "bos" of "overig groen";
- het in een plan opnemen van een overdruk die de economische aanwending van landbouwgrond beïnvloedt;
- het opleggen van een erfdienstbaarheid die de economische aanwending van landbouwgrond beïnvloedt.

Voor gebruikersschade kan een gebruikerscompensatie worden gevraagd.

Het bedrag van de gebruikerscompensatie

Het bedrag wordt geval per geval berekend op basis van de gegevens die over een perceel en het bedrijf in kwestie zijn opgenomen in het Geïntegreerd Beheers- en Controlesysteem (GBCS) van de Vlaamse administratie.

Toekenning van de gebruikerscompensatie

De gebruikerscompensatie wordt niet automatisch toegekend. De gebruiker van landbouwgrond die er recht op meent te hebben, dient een aanvraag in bij de Vlaamse Landmaatschappij.

De aanvraag moet ingediend worden binnen het jaar na de inwerkingtreding van het plan.

Voorwaarden

Het perceel heeft een oppervlakte van ten minste 0,5 hectare of behoort tot een groep percelen van dezelfde gebruiker met een totale oppervlakte van tenminste 0,5 hectare.

Het perceel is geregistreerd in het Geïntegreerd Beheers- en Controlesysteem van de landbouwadministratie.

De gebruiker heeft een persoonlijk of zakelijk recht op de grond.

De gebruiker is als landbouwer geïdentificeerd in het Geïntegreerd Beheers- en Controlesysteem. De gebruiker kan het effectieve gebruik van de grond aantonen op het moment van de inwerkingtreding van het plan.

Meer informatie over gebruikerscompensatie

De regeling over de gebruikerscompensatie is te vinden in het decreet van 27 maart 2009 houdende vaststelling van een kader voor de gebruikerscompensatie bij bestemmingswijzigingen, overdrukken en erfdienstbaarheden tot openbaar nut. De modaliteiten, de randvoorwaarden en de wijze waarop de vergoedingen bepaald worden zijn geregeld in het besluit van de Vlaamse Regering van 24 juli 2009 houdende vaststelling van een kader voor gebruikerscompensatie bij bestemmingswijzigingen, overdrukken en erfdienstbaarheden van openbaar nut.

Zowel het decreet als het besluit van de Vlaamse Regering over gebruikerscompensatie zijn te vinden op www.codex.vlaanderen.be. Geef op het zoekscherm de term 'gebruikerscompensatie' in bij 'zoeken op woorden in het opschrift'.

De contactgegevens van de VLM zijn terug te vinden via www.vlm.be. E-mail naar vergoedingen@vlm.be

Legende en disclaimer

Legende van het register van percelen waarop de regeling van planschade, planbaten, kapitaalschade of gebruikersschade van toepassing kan zijn.

Planbaten mogelijk

(Vlaamse Codex RO art. 2.6.4.)

	Bedrijvigheid	→	wonen
	Gemeenschapsvoorziening	→	wonen

Planschade mogelijk

Niet van toepassing

Mogelijke kapitaalschade / gebruikersschade

(decreet grond- en pandenbeleid art. 6.2.)

Niet van toepassing

Disclaimer

Deze kaart is het register, zoals bedoeld in artikel 2.2.5. §1, eerste lid, 7° en 8° van de Vlaamse Codex Ruimtelijke Ordening, van de percelen waarop een bestemmingswijziging wordt doorgevoerd die aanleiding kan geven tot een planschadevergoeding, een planbatenheffing, een kapitaalschade-compensatie of een gebruikerscompensatie.

- De regeling over de planschade is te vinden in artikel 2.6.1 en volgende van de Vlaamse Codex Ruimtelijke Ordening.
- De regeling over de planbatenheffing is te vinden in artikel 2.6.4 en volgende van de Vlaamse Codex Ruimtelijke Ordening.
- De regeling over de kapitaalschadecompensatie is te vinden in artikel 6.2.1. en volgende van het decreet van 27 maart 2009 betreffende het grond- en pandenbeleid.
- De regeling over de gebruikerscompensatie is te vinden in het decreet van 27 maart 2009 houdende vaststelling van een kader voor de gebruikerscompensatie bij bestemmingswijzigingen, overdrukken en erfdienstbaarheden tot openbaar nut.

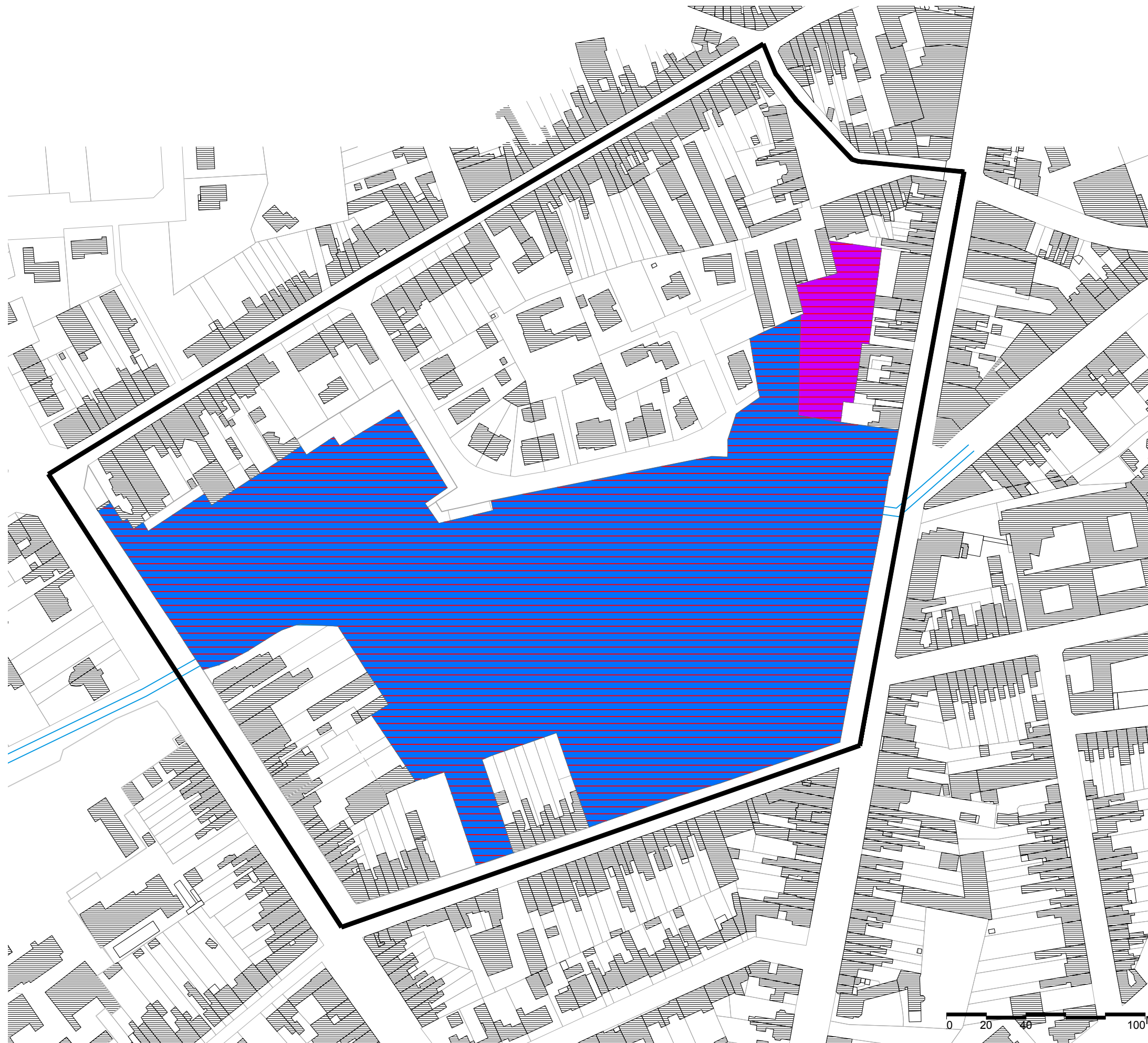
Dit register geeft, conform de geciteerde wetgeving, de percelen weer waarop een bestemmingswijziging gebeurt die aanleiding kan geven tot vergoeding of heffing. De opname van percelen in dit register houdt dus niet in dat sowieso een heffing zal worden opgelegd of dat een vergoeding kan worden verkregen. Voor elk van de regelingen gelden voorwaarden, uitzonderings- of vrijstellingsgronden die per individueel geval beoordeeld worden. Het register kan dus geen uitsluitel geven over de toepassing van die voorwaarden, uitzonderings- of vrijstellingsgronden.

Dit register werd aangemaakt door het plan zoals het gold vóór de bestemmingswijziging digitaal te vergelijken met het huidige plan. In een aantal gevallen verschilt de cartografische ondergrond waarop de bestemmingen werden ingetekend in het oude en het nieuwe plan. Daarom kunnen bij de digitale vergelijking beperkte fouten optreden. Het register moet met dat voorbehoud geraadpleegd worden.



Meer informatie over het register is opgenomen in de toelichtingsnota van het RUP. De tekst van de Vlaamse Codex Ruimtelijke Ordening en van het decreet grond- en pandenbeleid kan geraadpleegd worden op <http://www.ruimtelijkeordering.be/> rubriek wetgeving. De tekst van het decreet gebruikerscompensatie kan geraadpleegd worden op <http://www.codex.vlaanderen.be/> zoekterm "gebruikerscompensatie" in het invulveld 'zoeken op woorden in het opschrift'.

grafisch planregister

van percelen waarop de regeling van planschade, planbaten, kapitaalschade of gebruikersschade van toepassing kan zijn.



Mogelijke planbaten

	Bedrijvigheid	→	wonen
	Gemeenschapsvoorziening	→	wonen

Mogelijke planschade, kapitaal/gebruikersschade

Niet van toepassing

Deze kaart is het register, van de percelen waarop een bestemmingswijziging wordt doorgevoerd die aanleiding kan geven tot:

- een planschadevergoeding en een planbatenheffing zoals bedoeld in de Vlaamse Codex Ruimtelijke Ordening;
- en een kapitaalschadecompensatie en een gebruikerscompensatie zoals bedoeld in het decreet grond- en pandenbeleid.

Dit register geeft conform de Vlaamse Codex Ruimtelijke Ordening art. 2.2.2, §1, de percelen weer waarop een bestemmingswijziging gebeurt die aanleiding kan geven tot vergoeding of heffing. De opname van de percelen in dit register houdt dus niet in dat sowieso een heffing zal worden opgelegd of dat een vergoeding kan worden verkregen.

Voor elk van de regelingen gelden uitsluitingsvoorwaarden, uitzonderings- of vrijstellingsgronden die per individueel geval beoordeelt dienen te worden. Het register kan dus geen uitstel geven over de toepassing van die voorwaarden, uitzonderings- of vrijstellingsgronden.

Opmerking:
De afmetingen op het plan zijn louter indicatief.
De juiste afmetingen moeten ter plaatse opgenomen worden.

Versie: 18.01.2019

