





























LEGENDE

-  apa grens
-  vastleggingen met absoluut karakter en absolute begrenzing
-  inwendige vastleggingen met absolute begrenzing
-  inwendige vastleggingen met variabele begrenzing


1 GEAGGLOMEREERD GEBIED

-  1.1 algemene woongebieden
-  1.2 woonkerngebieden
-  1.3 perifere kerngebieden
-  1.4 specifieke woongebieden
-  1.5 woongehuchten en/of woonkorrels
-  1.6 overheids-woonuitbreidingsgebieden
-  1.7 woonreservegebieden
-  1.8 gemeenschapsuitrustingsgebieden
-  1.9 bedrijvengebied voor KMO en dienstverlening
-  1.10 bedrijvengebieden met milieuvriendelijk karakter
-  1.11 bedrijvengebieden met milieuhinderend karakter
-  1.12 reservegebieden voor industriële uitbreiding
-  1.13 reservegebieden voor bedrijven voor KMO en dienstverlening

2 LANDELIJK-EN OPEN-RUIMTE-GEBIED

-  2.1 landelijk-en open-ruimte-gebieden met agrarisch karakter
-  2.2 landelijk-en open-ruimte-gebieden met aangetast karakter
-  2.3 ontginningsgebieden
-  2.4 onaangetaste open-ruimte-gebieden
-  2.5 natuurgebieden
-  2.6 bos
-  2.7 kleinschalige parkgebieden
-  2.8 grootschalig parkgebied
-  2.9 groen reserve-gebied
-  2.10 recreatie-en aanleggroen-gebieden
-  2.11 watergebieden

3 HOOFDINFRASTRUCTUREN

-  3.1 geplande hoofdverkeerswegen