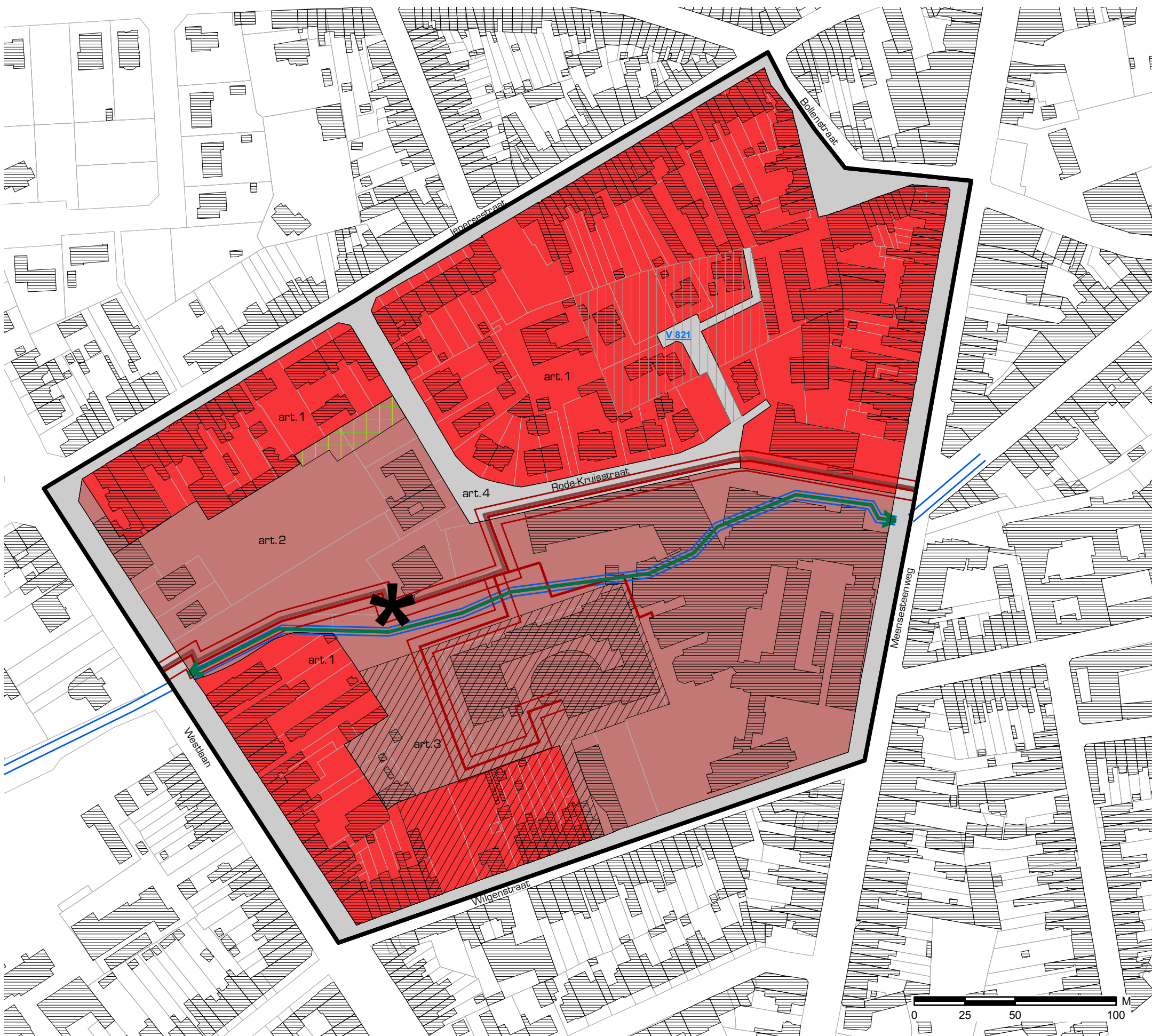


DEEL III: KAARTENBUNDEL

INHOUD

Grafisch plan

Plan bestaande toestend

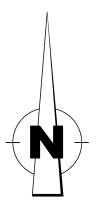
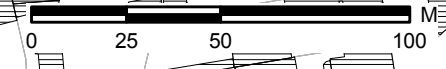


- Grens RUP
- Collievijverbeek (ondergronds ingekokerd)
- Warmtenet MIROM
- Collector Aquafin
- Grens op te heffen verkavelingen
- Verkavelingsnummer

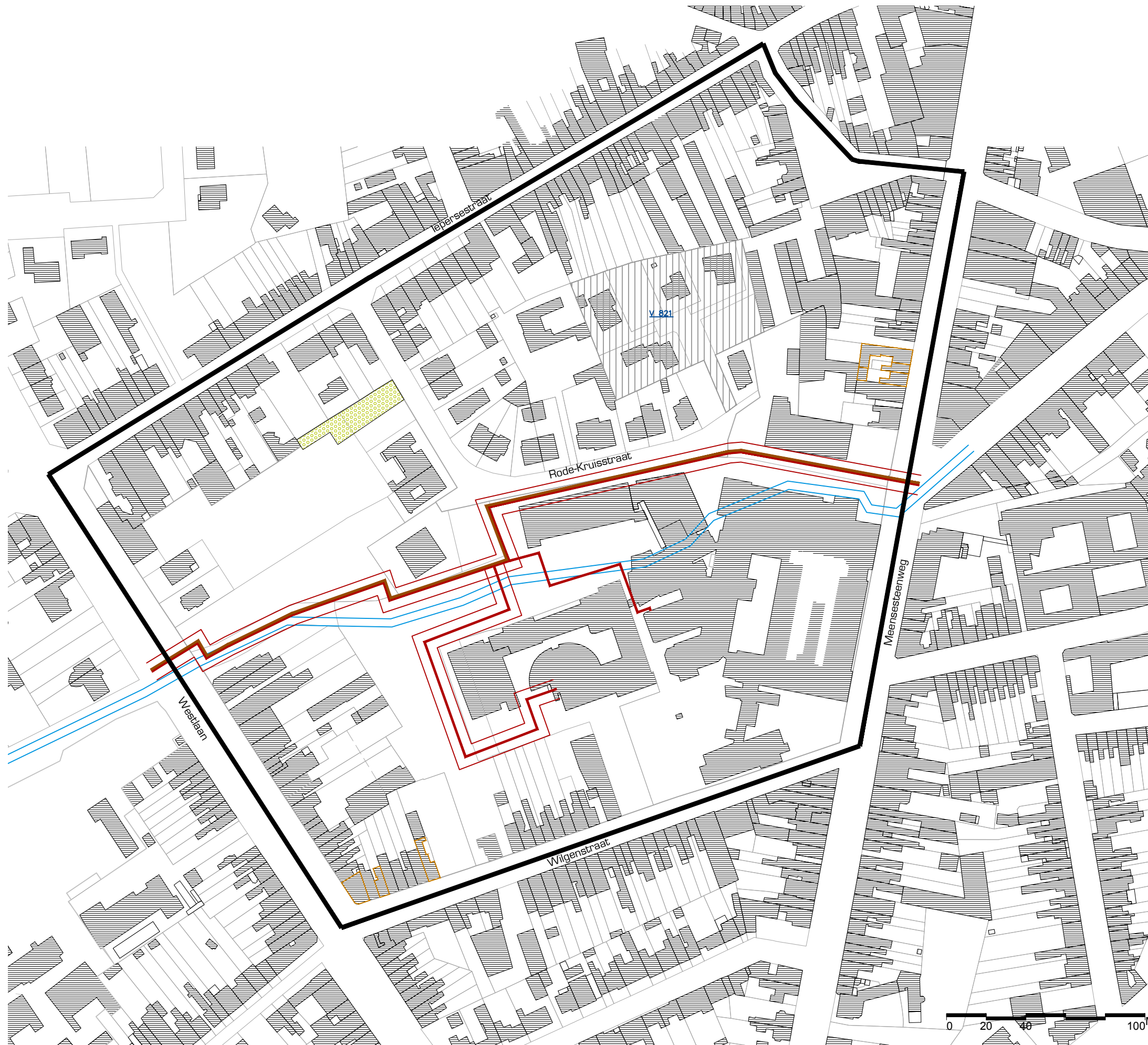
- art. 1 zone voor wonen
- art. 2 zone voor wonen en zorg
- art. 2.3 groenblauwe as (indicatieve aanduiding)
- art. 2.4 te behouden groenzone (overdrukzone)
- art. 2.5 plein/ontmoetingsplek (indicatieve aanduiding)
- art. 3 gemeenschapsvoorziening (overdrukzone)
- art. 4 zone voor wegenis










Opmerking:
De afmetingen op het plan zijn louter indicatief.
De juiste afmetingen moeten ter plaatse opgenomen worden.

Versie: 18.01.2019



plan bestaande toestand



-  Perceelsgrens
-  Grens RUP
-  Grens goedgekeurde niet vervallen verkavelingen
-  Verkavelingsnummer
-  Relicten opgenomen in de vastgestelde inventaris van het bouwkundig erfgoed
-  Collievijverbeek (ondergronds ingekokerd)
-  Warmtenet MIROM
-  Collector Aquafin
-  Bestaand groenmassief

Opmerking:
De afmetingen op het plan zijn louter indicatief.
De juiste afmetingen moeten ter plaatse opgenomen worden.

Versie: 18.01.2019

