






grafisch plan

-  percelen
-  gebouwen met privaat karakter
-  gebouwen met openbaar karakter
-  VHA-waterloopsegment
-  watergang
-  grens van het RUP
-  goedgekeurde niet vervallen verkavelingen
-  (gedeeltelijk) op te heffen verkavelingen





worden volledig opgeheven:
 V73/1 - V153/1 - V164/1 - V407/2 - V469/1 - V478/1 - V478/2
 V480/1 - V490/1 - V490/2 - V635/1 - V928/1 - V945b/1
 V1018/1 - V1147/1

worden gedeeltelijk (= enkel deel binnen onderhavig RUP) opgeheven:
 V405/1 - V407/1

bestemmingszone

-  zone voor wonen - open bebouwing
-  zone voor wonen - halfopen en gesloten bebouwing
-  zone voor wonen - centrumbebouwing
-  zone voor gemeenschaps- en nutsvoorzieningen
-  zone voor wegeninfrastructuur

overdrukzone

-  overdrukzone gemeenschaps- en nutsvoorzieningen
-  overdrukzone stedelijke projectzone
-  overdrukzone handel en diensten
-  richting eventuele uitbreiding cfr overdrukzone

versie: 04.06.2013

1:2.500

0 25 50 75 100 Meter



OPMERKING:
 De afmetingen op het plan zijn louter indicatief.
 De juiste afmetingen moeten ter plaatse opgenomen worden.

