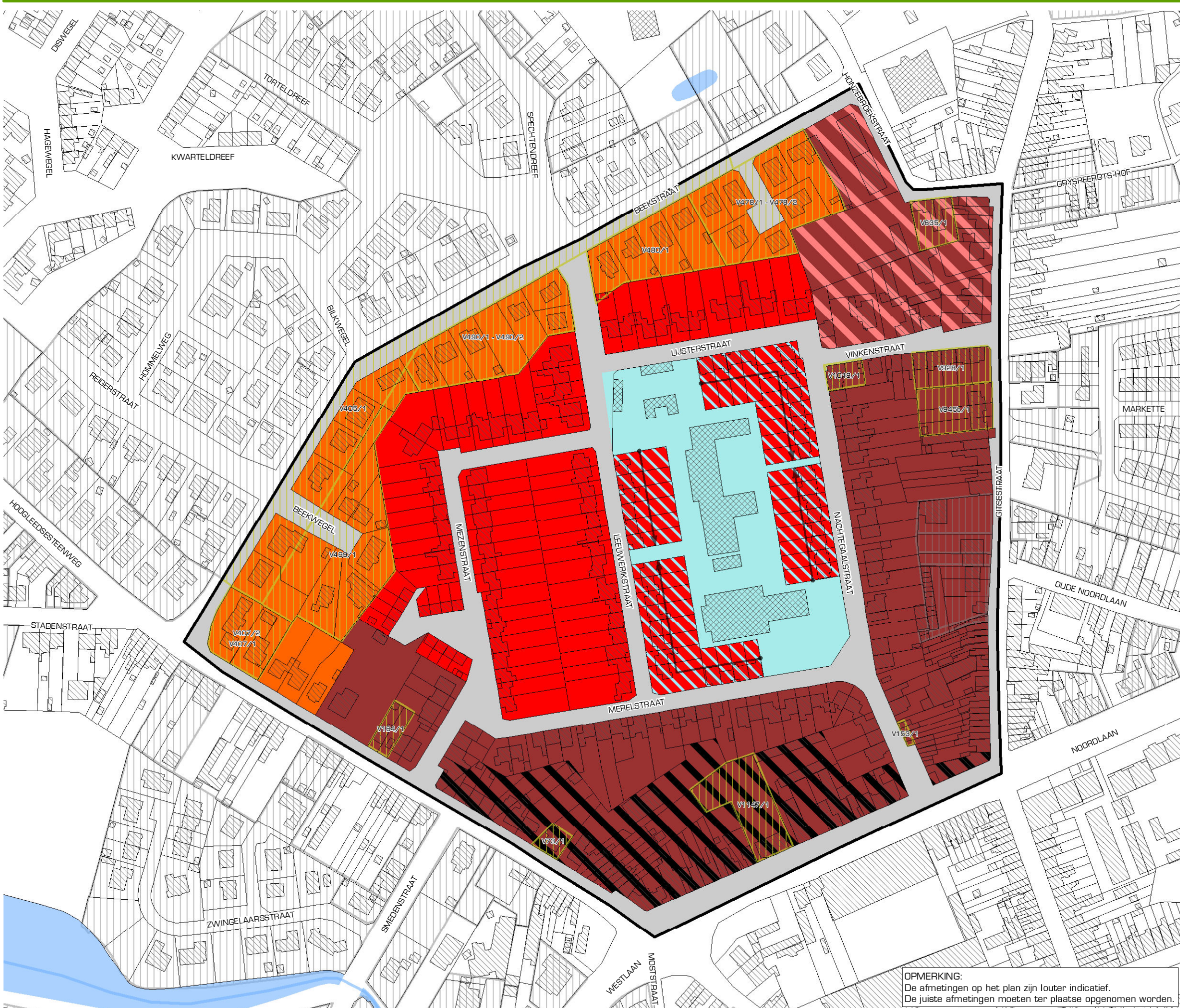


grafisch plan



- percelen
 - gebouwen met privaat karakter
 - gebouwen met openbaar karakter
 - VHA-waterloopsegment
 - watergang
 - grens van het RUP
 - goedgekeurde niet vervallen verkavelingen
 - (gedeeltelijk) op te heffen verkavelingen
- worden volledig opgeheven:
 V73/1 - V153/1 - V164/1 - V407/2 - V469/1 - V478/1 - V478/2
 V480/1 - V490/1 - V490/2 - V635/1 - V928/1 - V945b/1
 V1018/1 - V1147/1
- worden gedeeltelijk (= enkel deel binnen onderhavig RUP) opgeheven:
 V405/1 - V407/1
- bestemmingszone**
- zone voor wonen - open bebouwing
 - zone voor wonen - halfopen en gesloten bebouwing
 - zone voor wonen - centrumbebouwing
 - zone voor gemeenschaps- en nutsvoorzieningen
 - zone voor wegeninfrastructuur
- overdrukzone**
- overdrukzone gemeenschaps- en nutsvoorzieningen
 - overdrukzone stedelijke projectzone
 - overdrukzone handel en diensten
 - richting eventuele uitbreiding cfr overdrukzone

OPMERKING:
 De afmetingen op het plan zijn louter indicatief.
 De juiste afmetingen moeten ter plaatse opgenomen worden.



versie: 04.06.2013
 1:2.500
 0 25 50 75 100 Meter







plan bestaande toestand

-  percelen
-  gebouwen met privaat karakter
-  gebouwen met openbaar karakter
-  goedgekeurde niet vervallen verkavelingen
-  VHA-waterloopsegment
-  watergang
-  grens van het RUP
-  B.P.A. nr.3B wijk Beekstraat

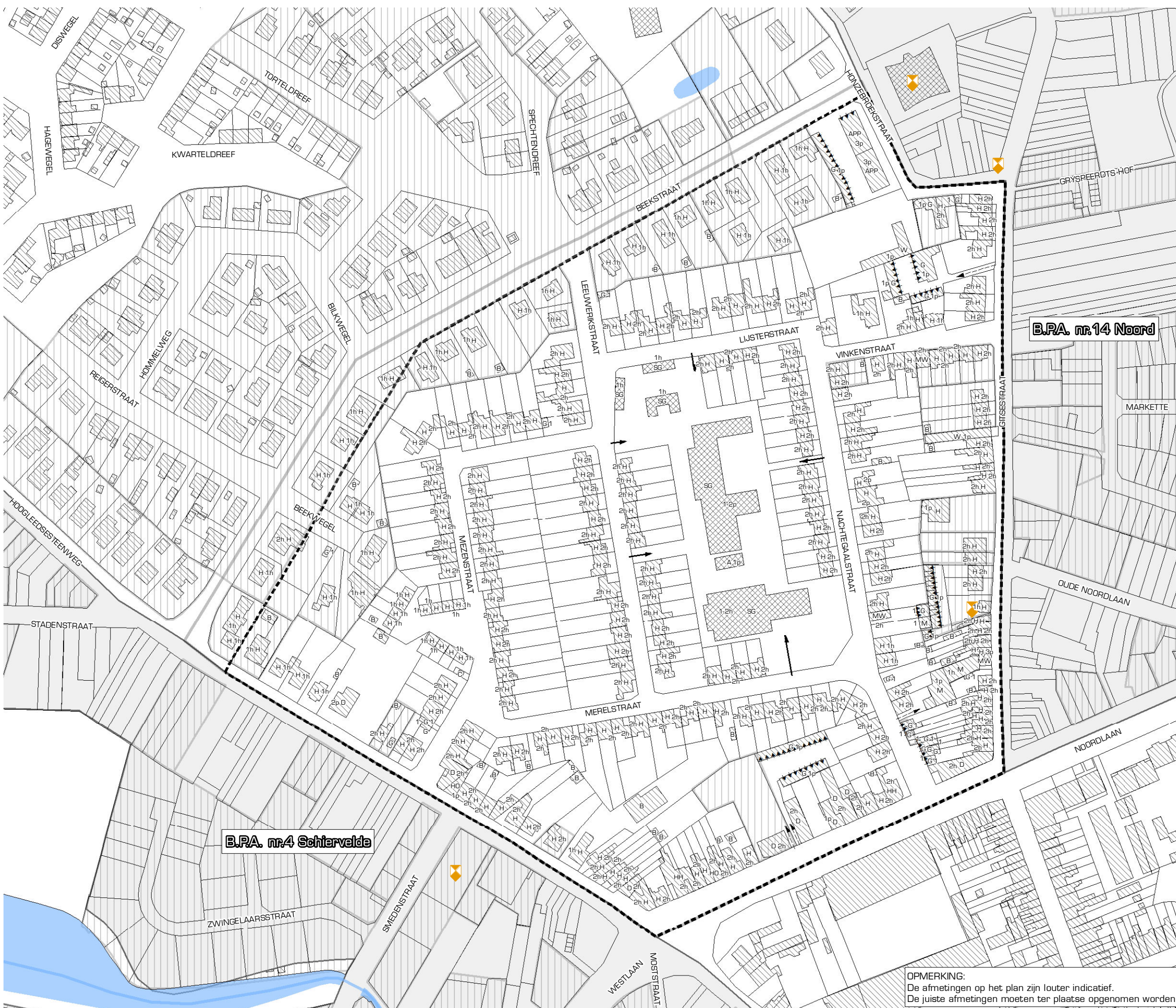
aangrenzend BPA

-  B.P.A. nr.14 Noord
-  B.P.A. nr.4 Schiervelde

inventaris onroerend erfgoed (vastgesteld 8.11.2012)

-  relict
-  toegang schooldomein
-  private toerit
-  garagepoort

- | | |
|-------------------------|-------------------------------|
| A: afdak | HO: horeca |
| APP: appartementsgebouw | M: magazijn |
| B: bergplaats | MW: meergezinswoning |
| C: gascabine | SG: schoolgebouw |
| D: diensten | W: werkplaats |
| G: garage(s) | |
| H: huis | 2h: 2 bouwlagen - hellend dak |
| HH: handelshuis | 1p: 1 bouwlaag - plat dak |



B.P.A. nr.4 Schiervelde

B.P.A. nr.14 Noord

OPMERKING:
De afmetingen op het plan zijn louter indicatief.
De juiste afmetingen moeten ter plaatse opgenomen worden.

versie: 04.06.2013

1:2.500

