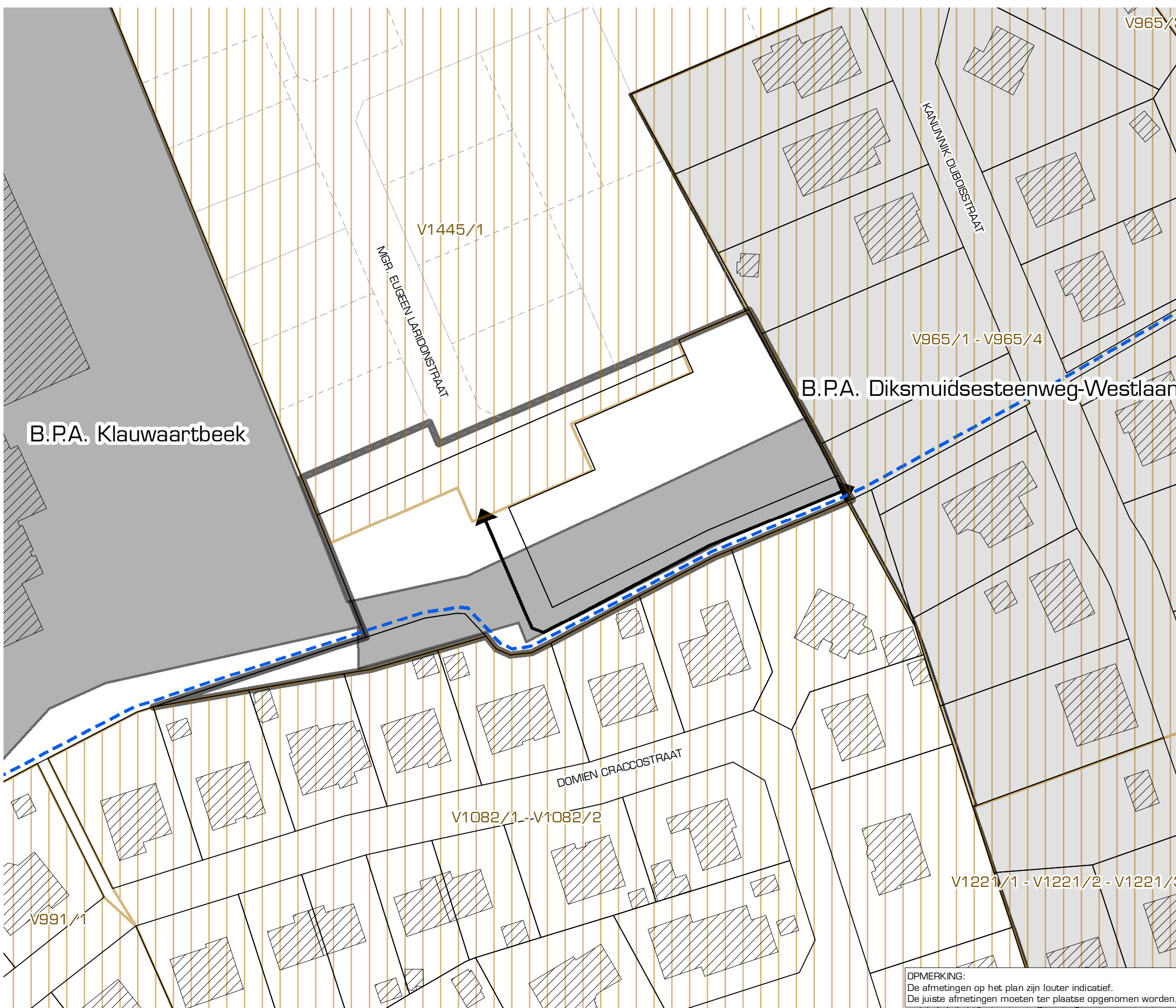











bestaande toestand

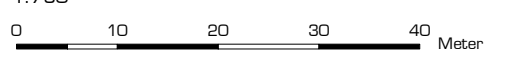


-  percelen
-  toekomstige percelen cfr VK1445/1
-  gebouwen met privaat karakter
-  contour van het RUP
-  BPA Klauwaartbeek MB28.12.1984
-  BPA Diksmuidsesteenweg-Westlaan MB13.07.2011
-  Klauwaartbeek tracé (ingekokerd)
-  bestaande fietsverbinding
-  goedgekeurde niet vervallen verkavelingen

Het deel van V1445/1, gelegen binnen het plangebied van het RUP, wordt integraal behouden

onderlegger: GRB versie september 2013

versie: november 2013
1:750



OPMERKING:
De afmetingen op het plan zijn louter indicatief.
De juiste afmetingen moeten ter plaatse opgenomen worden.