


De verkavelingen die worden opgeheven bij vaststelling van het RUP worden grafisch aangeduid door middel van een plannummer. Het plannummer verwijst naar de algemene bepalingen punt 4 van de stedenbouwkundige voorschriften. Daarnaast worden alle verkavelingen weergegeven op het plan bestaande toestand.

procedure


het RUP is gezamenlijk vastgesteld door de gemeenteraad in vergadering van 19 maart 2018

Algemeen directeur		zegel der gemeente		de voorzitter	
<i>[Signature]</i>					<i>[Signature]</i>

datum

aanpassing fase	
dd-mm-jj	

ligging op topografische kaart (bron: NGI) schaal 1:10.000




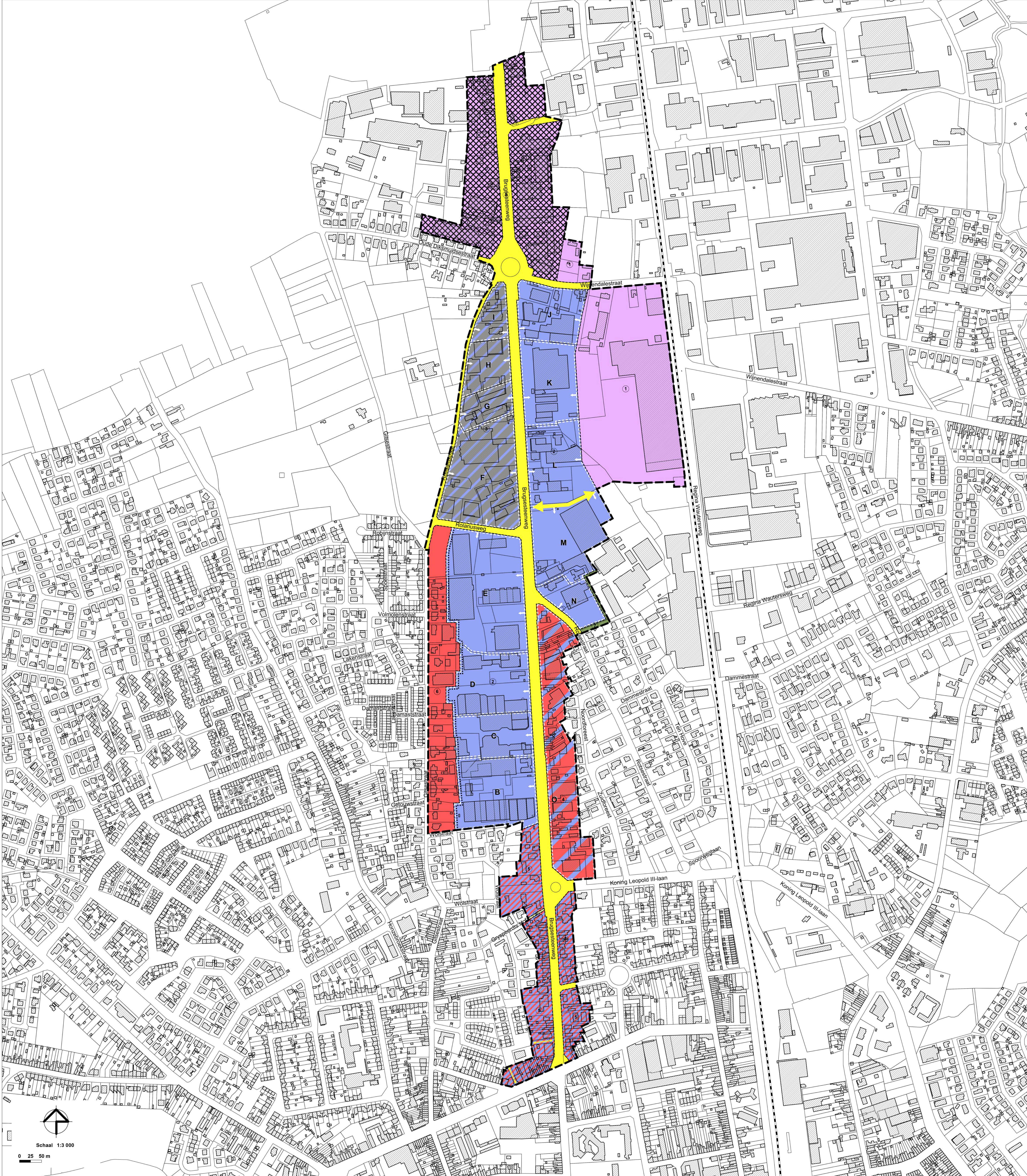
tekenjaar

datum opname BT

onderlegger

diaclaimer

- legende
- grens van het RUP
 - percelen
 - privaat karakter
 - art. 1: zone voor lokale bedrijvigheid
 - hoge beelddichtheid (indicatief)
 - art. 2: gebied met concentratie aan kleinhandelszones
 - ontsluitingsweg (indicatief)
 - handelsgehelen
 - hoofdontsluiting (indicatief)
 - buffer (indicatief)
 - art. 3: gebied voor gemengde functies
 - handelsgehelen
 - hoofdontsluiting (indicatief)
 - art. 4: kleinhandelsarme woonzone met open en halfopen bebouwing
 - handelsgehelen
 - art. 5: kleinhandelsarme zone voor centrumbebouwing
 - ontsluiting van de woonprojectzone (indicatief)
 - bouwkundig erfgoed
 - art. 6: woonzone met halfopen en gesloten bebouwing
 - art. 7: bufferzone
 - art. 8: zone voor openbare wegenis
 - art. 9: zone voor fiets- en voetgangersdoorsteek



stad Roeselare
RUP Brugsesteenweg

november 2017

BESTEMMINGSPLAN
RUP_36015_214_00007_00001

[Signatures and stamps of the planning committee and officials]