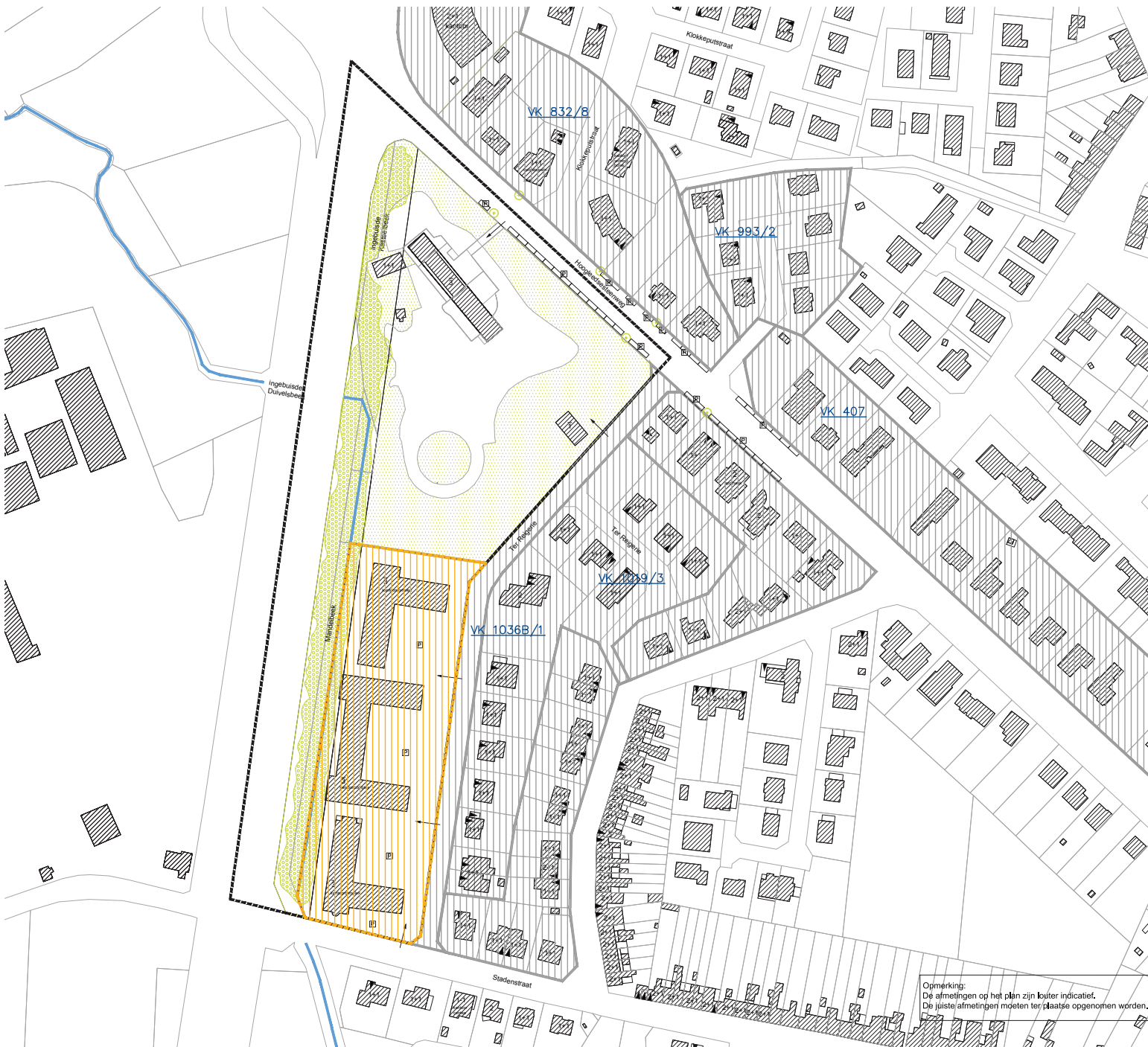























plan bestaande toestand





















-  Bebouwing privaat karakter
-  Bebouwing openbaar karakter
-  Perceelsgrens
-  Grens RUP
-  Rooilijn (1897)
-  Grens goedgekeurde niet vervallen verkavelingen
-  Verkavelingsnummer

-  Deel verkaveling V 1036B/1 dat binnen de perimeter van het RUP valt en komt te vervallen
- Worden gedeeltelijk (=enkel deel binnen onderhavig RUP) opgeheven: VK1036B/1

-  Haag
-  Bestaande beek
-  Bestaande vijver
-  Bestaand groen
-  Bestaande groenbuffer

-  Electriciteitscabine
-  Inrit - toegang
-  Garage
-  Houten afsluiting
-  Paal en draad
-  Betonplaten
-  Yzer hekken
-  Muur

-  Bomen
-  1 Bouwlagen met dak
-  T Bouwlagen met plat dak
-  1+1 Bouwlagen met bouwlagen in dak
-  1-1 Bouwlagen met bouwlagen in grond
-  BG Bouwgrond
-  BL Bouwland
-  WL Weiland
-  T Tuin
-  vt Voortuin
-  MT Moestuin

-  cp Carport
-  P Parking
-  TH Tuinhuis
-  B Bedrijf - loods
-  H Handel
-  Horeca
-  Boerderij

Versie: 08.12.2015

Opmerking:
De afmetingen op het plan zijn louter indicatief.
De juiste afmetingen moeten ter plaats opgenomen worden.

