









-  contour van het RUP
-  percelen
-  gebouwen
-  gemeentegrens

bestemmingszone

-  zone voor historisch gegroeid en bestaand bedrijf voor afvalverwerking en recyclage
-  zone voor buffer

overdrukzone

-  groene verankering
-  ontsluiting van het bedrijf

onderlegger: GRB versie januari 2015 (ROE) - maart 2014 (STA)

1:1.250



OPMERKING:
De afmetingen op het plan zijn louter indicatief.
De juiste afmetingen moeten ter plaatse opgenomen worden.